

18°14'0"E 18°14'30"E 18°15'0"E 18°15'30"E

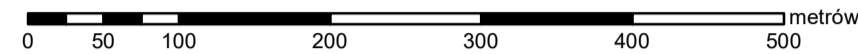
MAPA GOSPODARCZO-PRZEGLĄDOWA DRZEWOSTANÓW OBREBU STARY NAKWASIN

GMINA:
Koźminek - obszar wiejski
POWIAT
kaliski
WOJEWÓDZTWO
wielkopolskie

Stan na 11.05.2026 r.

POWIERZCHNIA OGÓLNA: 1,73 ha (1,7257 ha)

SKALA: 1 : 5 000
ARKUSZ 1(1)



BOGDANÓW



51°47'30"N

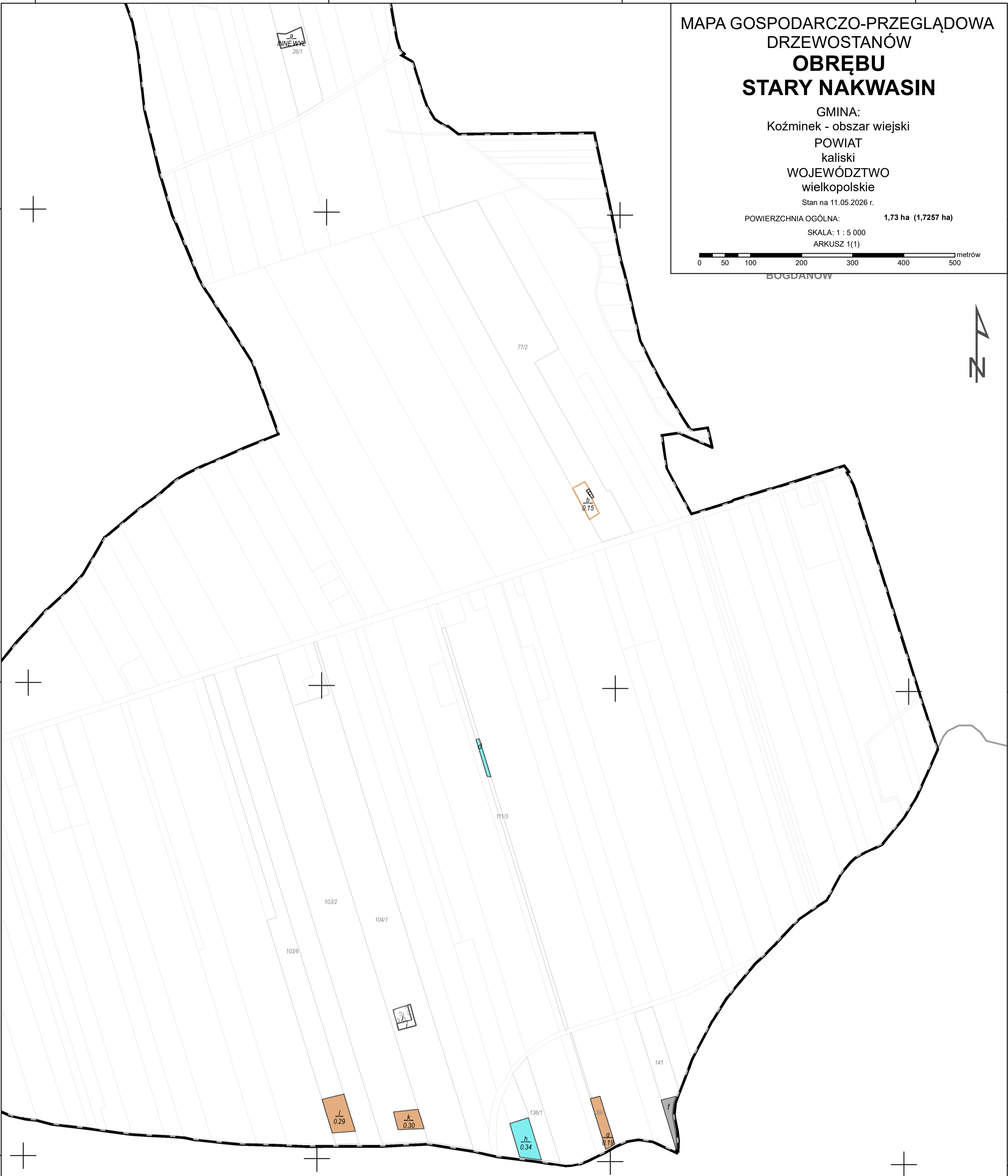
51°47'30"N

51°47'0"N

51°47'0"N

51°46'30"N

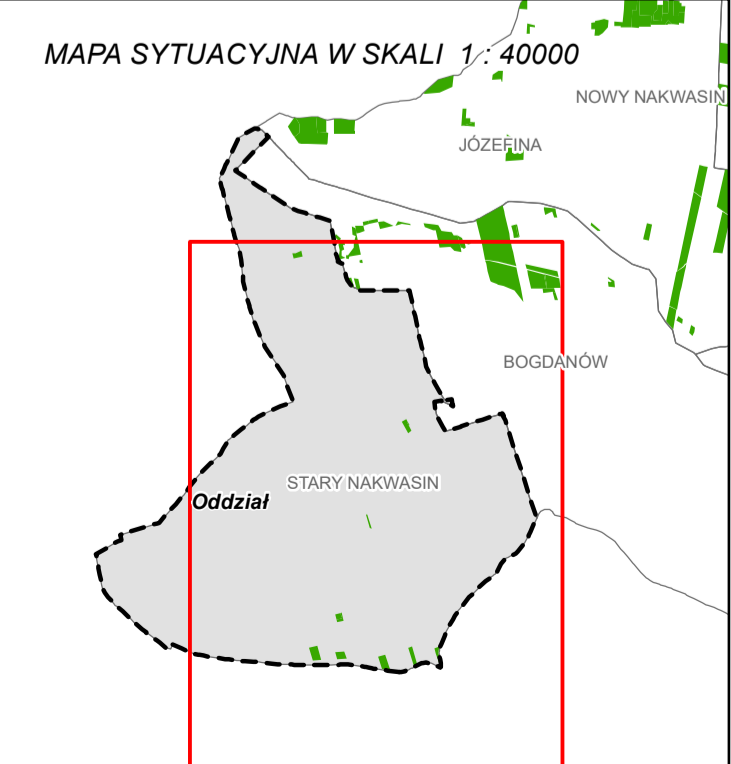
51°46'30"N



- Granica oddziału
- Granica pododdziału
- Granica działek ewidencyjnych
- Granica powierzchni niestanowiących wyłączenia (PNSW)
- Tory kolejowe
- Droga leśna
- Droga publiczna
- Ciek
- Linia energetyczna, telekomunikacyjna, rurociąg
- Pozostałe obiekty liniowe

- Granie kompleksów od lasów innej własności
- Granie współwłasności z inną własnością
- Granie gruntów przeznaczonych do zalesienia
- Kasownik
- Osobliwości przyrodnicze punktowe
- Osobliwości przyrodnicze powierzchniowe
- Opis oddziału
- Opis pododdziału
- Opis pododdziału z lasami poza ewidencją

- Grunty leśne**
- | | |
|--|--|
| grunty leśne niezalesione | brzoza (BRZ), robinia akacjowa (AK) |
| grunty leśne rębne i starsze | lipa (LP), osika (OS), topola (TP), wierzba (WB) |
| sosna (SO), modrzew (MD) | Pozostałe grunty leśne |
| świerk (ŚW) | Plazowina liściasta/iglasta |
| jodła (JD), daglezja (DG) | |
| dąb (DB), dąb czerwony (DB.C) | |
| buk (BK), grab (GB) | |
| jesion (JS), klon (KL), jawor (JW), wiąz (WZ), czereśnia (CZR.P) | |
| olsza (OL) | |



Mapę sporządzono na podstawie mapy ewidencyjnej obrębu ewidencyjnego
Układ współrzędnych PL-1992
Wykonał: Maciej Sarnowski

STARY NAKWASIN

Opracowanie:
TAXUS UL
Taxus UL Sp. z o.o.
ul. Ochocka 14; 02-495 Warszawa
www.taxusul.com.pl

18°14'0"E 18°14'30"E 18°15'0"E 18°15'30"E