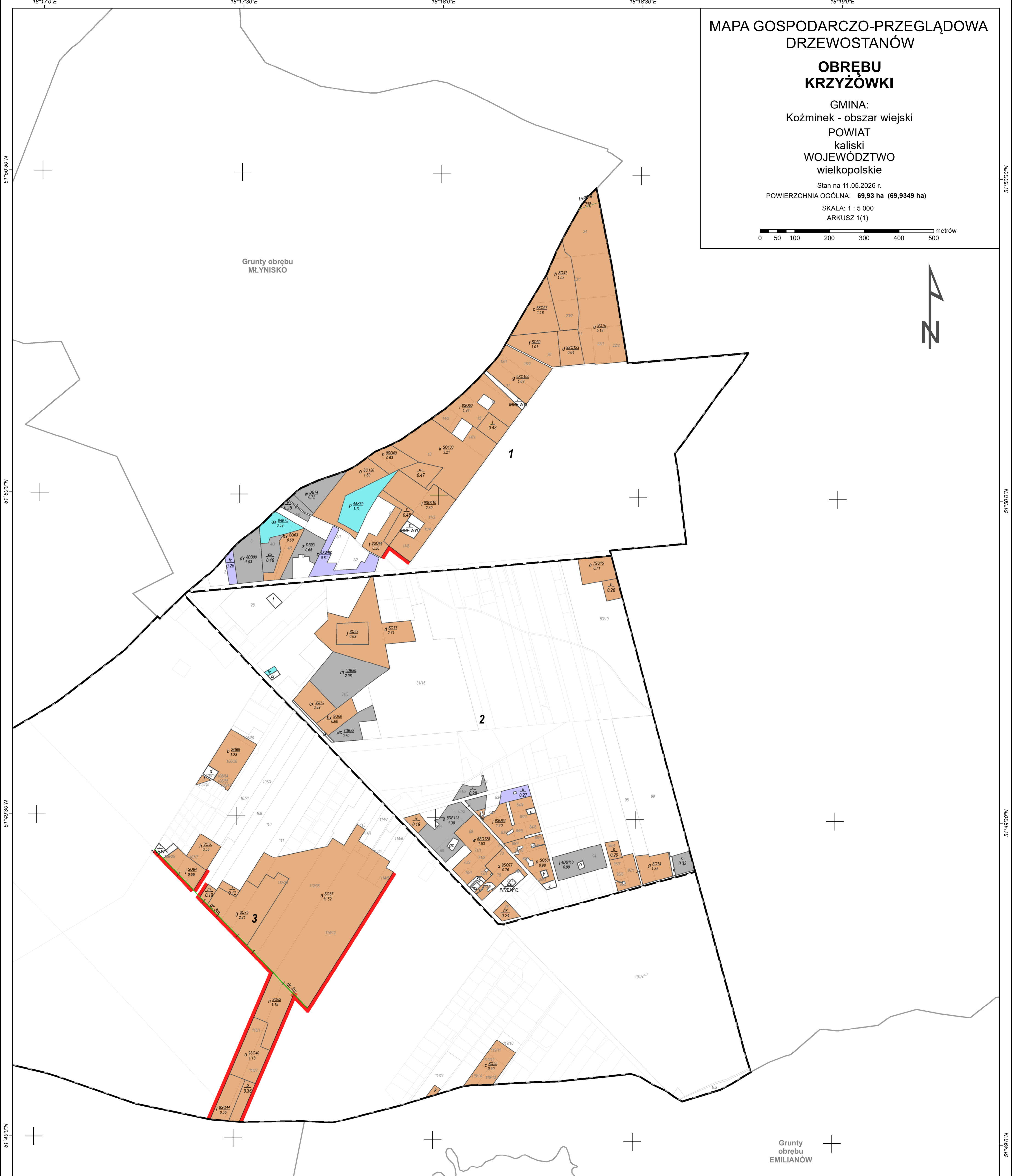
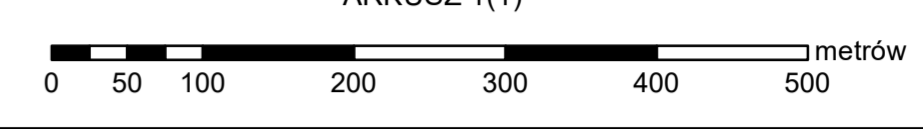


MAPA GOSPODARCZO-PRZEGLĄDOWA
DRZEWOSTANÓW

**OBREBU
KRZYŻÓWKI**

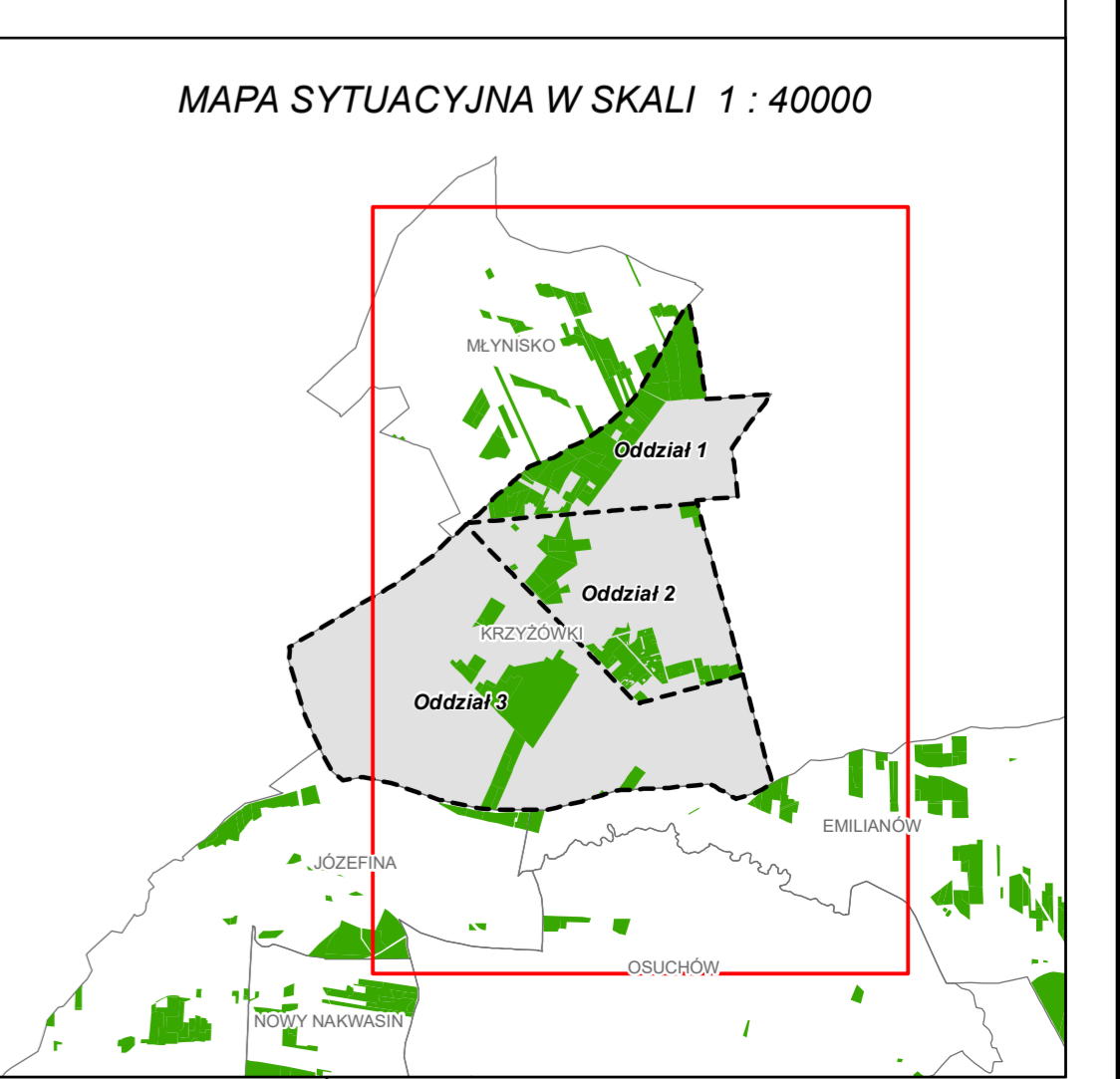
GMINA:
Kozminek - obszar wiejski
POWIAT
kaliski
WOJEWÓDZTWO
wielkopolskie

Stan na 11.05.2026 r.
POWIERZCHNIA OGÓLNA: 69,93 ha (69,9349 ha)
SKALA: 1 : 5 000
ARKUSZ 1(1)



- | | |
|--|--|
| <ul style="list-style-type: none"> Granica oddziału Granica pododdziału Granica działek ewidencyjnych Granica powierzchni niestanowiących wyłączenia (PNSW) Tory kolejowe Droga leśna Droga publiczna Ciek Linia energetyczna, telekomunikacyjna, rurociąg Pozostałe obiekty liniowe | <ul style="list-style-type: none"> Granice kompleksów od lasów innej własności Granice współwłasności z inną własnością Granice gruntów przeznaczonych do zalesienia Osobliwości przyrodnicze punktowe Osobliwości przyrodnicze powierzchniowe Opis oddziału Opis pododdziału Opis pododdziału z lasami poza ewidencją |
|--|--|

- Grunty leśne**
- | | |
|----------------------------|--|
| grunty leśne niezalesione | sosna (SO), modrzew (MD) |
| grunty leśne rełne starsze | świerk (ŚW) |
| | jodła (JD), daglezja (DG) |
| | dąb (DB), dąb czerwony (DB.C) |
| | buk (BK), grab (GB) |
| | jesion (JS), klon (KL), jawor (JW), wiąz (WZ), czereśnia (CZR.P) |
| | olsza (OL) |
| | brzoza (BRZ), robinia akacjowa (AK) |
| | lipa (LP), osika (OS), topola (TP), wierzba (WB) |
| | Pozostałe grunty leśne |
| | Płazowina liściasta/głasta |



Mapę sporządzono na podstawie mapy ewidencyjnej obrębu ewidencyjnego **KRZYŻÓWKI**
 Układ współrzędnych PL-1992
 Wykonał: Maciej Samowski
 Sprawdziła: Anna Sulik
 Opracowanie:
TAXUS.UL
 Taxus UL Sp. z o.o.
 ul. Ochocka 14
 02-495 Warszawa
 www.taxusul.com.pl