

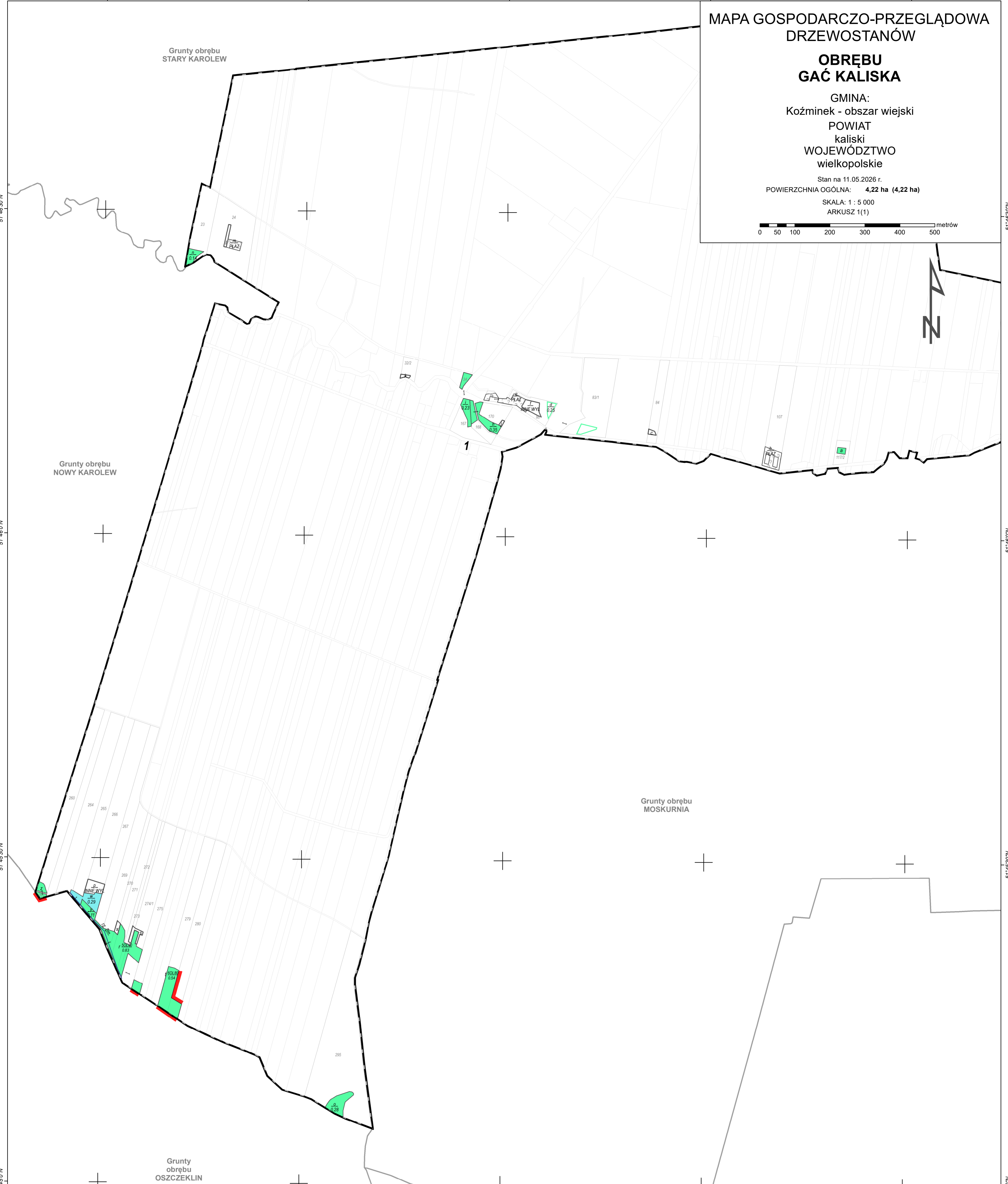
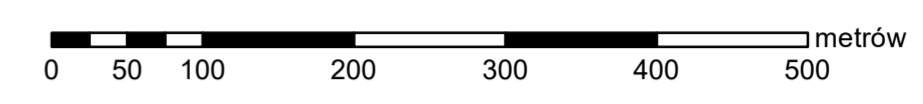
MAPA GOSPODARCZO-PRZEGLĄDOWA
DRZEWOSTANÓW

**OBREBU
GAĆ KALISKA**

GMINA:
Kozłminek - obszar wiejski
POWIAT
kaliski
WOJEWÓDZTWO
wielkopolskie

Stan na 11.05.2026 r.
POWIERZCHNIA OGÓLNA: 4,22 ha (4,22 ha)

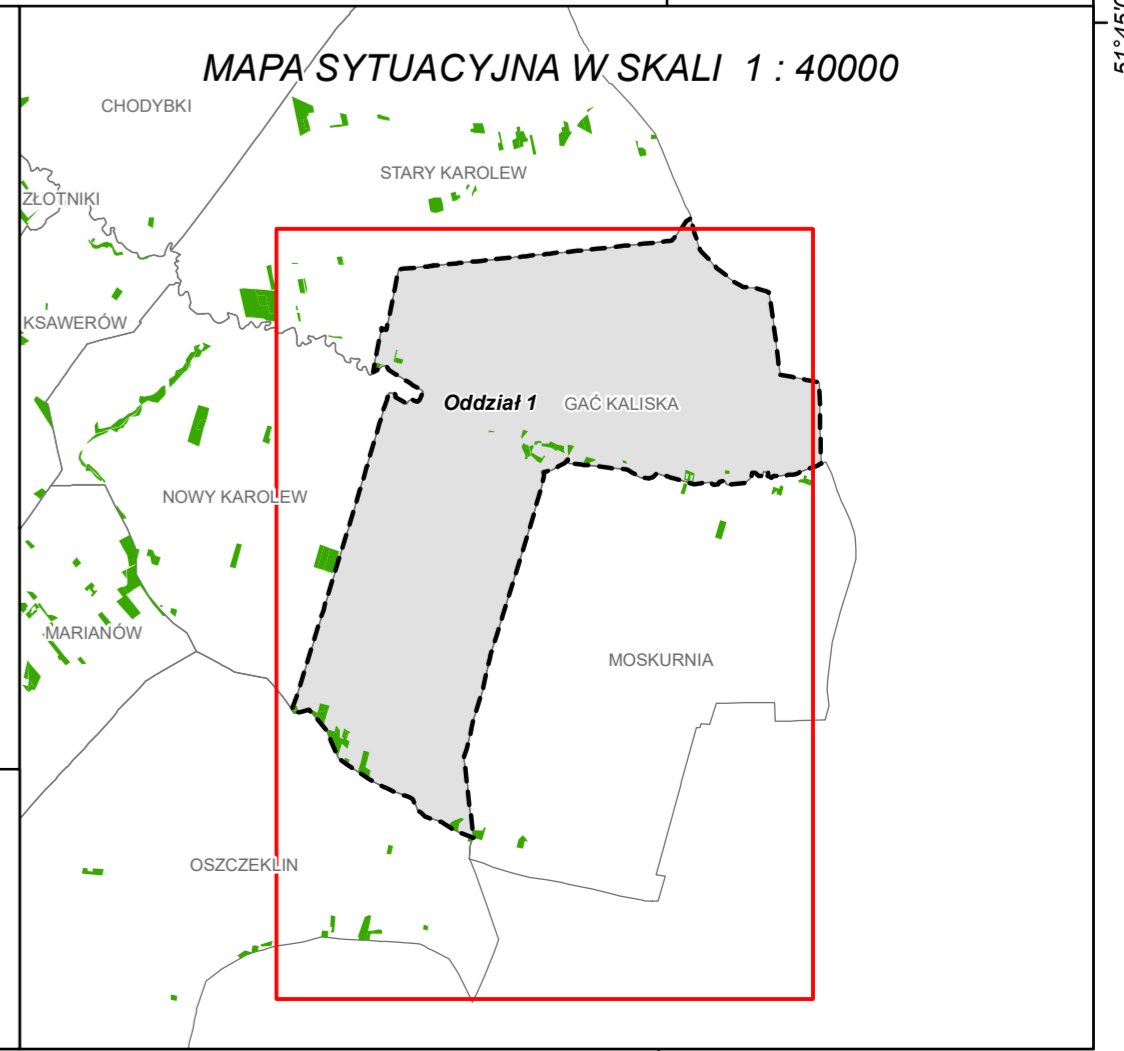
SKALA: 1 : 5 000
ARKUSZ 1(1)



- Granica oddziału
- Granica pododdziału
- Granica działek ewidencyjnych
- Granica powierzchni niestanowiących wyłączenia (PNSW)
- Tory kolejowe
- Droga leśna
- Droga publiczna
- Ciek
- Linia energetyczna, telekomunikacyjna, rurociąg
- Pozostałe obiekty liniowe

- Granice kompleksów od lasów innej własności
- Granice współwłasności z inną własnością
- Granice gruntów przeznaczonych do zalesienia
- Kasownik
- Osobliwości przyrodnicze punktowe
- Osobliwości przyrodnicze powierzchniowe
- 46 Opis oddziału
- a 6So55 5.76 Opis pododdziału
- d 7So95 2.84 Opis pododdziału z lasami poza ewidencją

- Grunty leśne**
- | | |
|--|--|
| grunty leśne niezalesione | brzoza (BRZ), robinia akacjowa (AK) |
| leśne starsze | lipa (LP), osika (OS), topola (TP), wierzba (WB) |
| sosna (SO), modrzew (MD) | Pozostałe grunty leśne |
| świerk (ŚW) | Plazowina liściasta/iglasta |
| jodła (JD), daglezja (DG) | |
| dąb (DB), dąb czerwony (DB.C) | |
| buk (BK), grab (GB) | |
| jesion (JS), klon (KL), jawor (JW), wiąz (WZ), czereśnia (CZR.P) | |
| olsza (OL) | |



Mapę sporządzono na podstawie mapy ewidencyjnej obrębu ewidencyjnego **GAĆ KALISKA**
Układ współrzędnych PL-1992

Wykonał: Maciej Samowski
Sprawdziła: Anna Sulik

Opracowanie:
TAXUS UL
Taxus UL Sp. z o.o.
ul. Ochocka 14
02-495 Warszawa
www.taxusul.com.pl